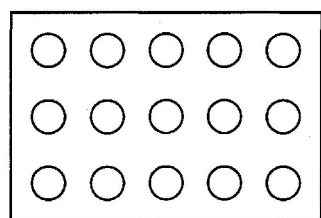
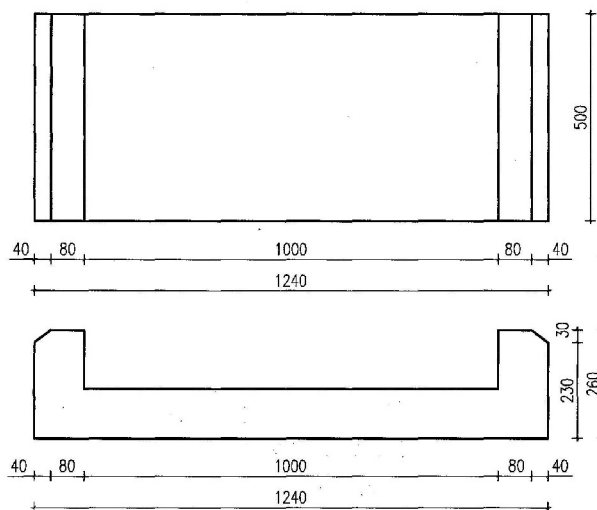
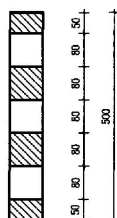
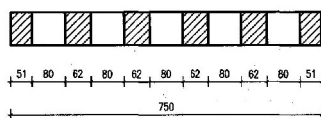


PŁYTA MELIORACYJNA
O WYMIARACH 75 x 50 x 8

KORYTKO ŚCIEKOWE
TYP BIERUŃ
124 x 50 x 26



A-A



Rysunek ten podlega ochronie prawnej zgodnie z przepisami Ustawy z dnia 04.02.1994 o Prawie autorskim i prawach pokrewnych. Powielanie oraz wykorzystywanie rysunku bez zgody autora jest zabronione	temat:	Projekt wykonawczy zagospodarowania terenu rekreacyjnego wraz z budową stawu i infrastrukturą techniczną w ramach zadania "Zagospodarowania terenów zdegradowanych w wyniku działalności przemysłowej w rejonie Cisowca w Imielinie" 41-407 Imielin, ul. Imielińska działki nr: 655, 656, 657, 658, 659, 660, 663, 673		
	inwestor:	Gmina Imielin 41-407 Imielin, ul. Imielińska 81		
	rys.	Przekrój typowy nowego rowu		
	branża:	ARCHITEKTURA	Nr upr.	Podpis
	data:	wykonał: mgr inż. arch. P. Urbanek sprawdził: dr inż. arch. Z. Sasiadek projektował: mgr inż. arch. P. Gara	674/01 11/03/ SLOKK	
		studio projektowe gliwice, głowackiego 5J nr rys. WZT -12		

ambient

studio projektowe
gliwice, głowackiego 5J
nr rys.

**WZT
-12**